Trame Verte et Bleue
Commune de Cand -sur-Beuvron

L gende

Communes

El ments de rep res

Autoroute A10

Route fort trafic traversant le R seau cologique

Voie ferr e

Continuum forestier

Noyaux de biodiversit

Corridors ecologiques

Continuum Ouvert/Semi-Ouvert

Noyaux de biodiversit

Corridors cologiques

Continuum Aquatique/Humide

Noyaux de biodiversit

Zones d'extension

N
W E
S

Echelle

1:31 000

0 0,375 0,75 1,5 2,25 Kilom tres

R alis par le CDPNE Novembre 2011

Trame Verte et Bleue
Commune de Cellettes

FORET DE RUSSY

D956

le beuvron

le conon

L gende

Communes

El ments de rep res

Autoroute A10

Route fort trafic traversant le R seau cologique

Voie ferr e

Continuum forestier

Noyaux de biodiversit

Corridors ecologiques

Continuum Ouvert/Semi-Ouvert

Noyaux de biodiversit

Corridors cologiques

Continuum Aquatique/Humide

Noyaux de biodiversit

Zones d'extension

N

W E

S

Echelle

1:33 000

0 0,4 0,8 1,6 2,4

Kilom tres

R alis par le CDPNE Novembre 2011

Trame Verte et Bleue
Commune de Chailles

FORET DE BLOIS

D751

D152

la loire

le cosson

FORET DE RUSSY

L gende

Communes

El ments de rep res

Autoroute A10

Route fort trafic traversant le R seau cologique

Voie ferr e

Continuum forestier

Noyaux de biodiversit

Corridors ecologiques

Continuum Ouvert/Semi-Ouvert

Noyaux de biodiversit

Corridors cologiques

Continuum Aquatique/Humide

Noyaux de biodiversit

Zones d'extension

N

W E

S

Echelle

1:30 000

0 0,375 0,75 1,5 2,25 Kilom tres

R alis par le CDPNE Novembre 2011

Trame Verte et Bleue
Commune de Chambon-sur-Cisse

L gende

Communes

El ments de rep res

Autoroute A10

Route fort trafic traversant le R seau cologique

Voie ferr e

Continuum forestier

Noyaux de biodiversit

Corridors ecologiques

Continuum Ouvert/Semi-Ouvert

Noyaux de biodiversit

Corridors cologiques

Continuum Aquatique/Humide

Noyaux de biodiversit

Zones d'extension

N
W E
S

Echelle

1:38 000

0 0,45 0,9 1,8 2,7 Kilom tres

R alis par le CDPNE Novembre 2011

Trame Verte et Bleue
Commune de Chambord

la loire
D951
le ribou
le cosson
le ru de chambord
FORET DE BOULOGNE, FORET DE CHAMBORD
le ru d'huisseau

L gende

Communes

El ments de rep res

Autoroute A10

Route fort trafic traversant le R seau cologique

Voie ferr e

Continuum forestier

Noyaux de biodiversit

Corridors ecologiques

Continuum Ouvert/Semi-Ouvert

Noyaux de biodiversit

Corridors cologiques

Continuum Aquatique/Humide

Noyaux de biodiversit

Zones d'extension

N
W E
S

Echelle

1:51 000

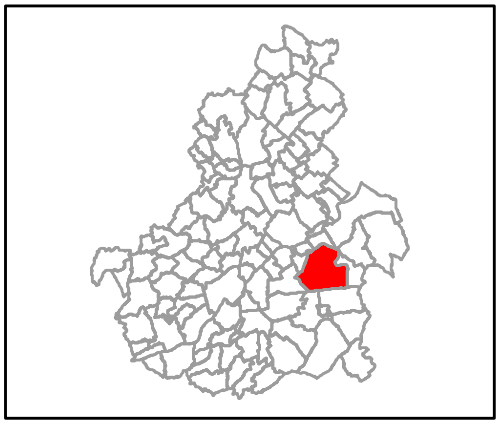

0 0,5 1 2 3 Kilom tres

R alis par le CDPNE Novembre 2011

Trame Verte et Bleue
Commune de Champigny-en-Beauce

L gende

Communes

El ments de rep res

Autoroute A10

Route fort trafic traversant le R seau cologique

Voie ferr e

Continuum forestier

Noyaux de biodiversit

Corridors ecologiques

Continuum Ouvert/Semi-Ouvert

Noyaux de biodiversit

Corridors cologiques

Continuum Aquatique/Humide

Noyaux de biodiversit

Zones d'extension

N
W E
S

Echelle

1:34 000

0 0,4 0,8 1,6 2,4 Kilom tres

R alis par le CDPNE Novembre 2011

Trame Verte et Bleue
Commune de Chaumont-sur-Loire

L gende

Communes

El ments de rep res

Autoroute A10

Route fort trafic traversant le R seau cologique

Voie ferr e

Continuum forestier

Noyaux de biodiversit

Corridors ecologiques

Continuum Ouvert/Semi-Ouvert

Noyaux de biodiversit

Corridors cologiques

Continuum Aquatique/Humide

Noyaux de biodiversit

Zones d'extension

N
W E
S

Echelle

1:33 000

0 0,4 0,8 1,6 2,4 Kilom tres

R alis par le CDPNE Novembre 2011

Trame Verte et Bleue
Commune de Cheverny

le conon

FORET DE CHEVERNY

D956

L gende

Communes

El ments de rep res

Autoroute A10

Route fort trafic traversant le R seau cologique

Voie ferr e

Continuum forestier

Noyaux de biodiversit

Corridors ecologiques

Continuum Ouvert/Semi-Ouvert

Noyaux de biodiversit

Corridors cologiques

Continuum Aquatique/Humide

Noyaux de biodiversit

Zones d'extension

N
W E
S

Echelle

1:38 000

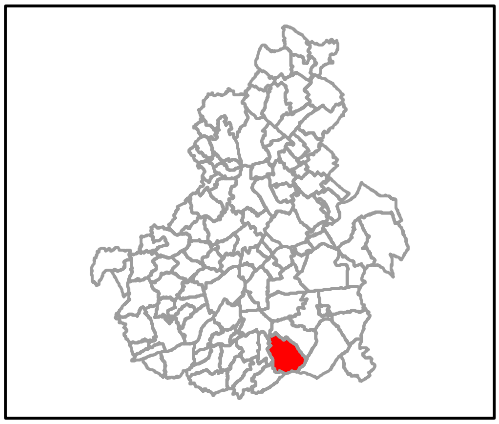

0 0,45 0,9 1,8 2,7 Kilom tres

R alis par le CDPNE Novembre 2011

Trame Verte et Bleue
Commune de Chitenay

FORET DE RUSSY

le beuvron

Bodice

Neuf

Z.A. de la Franche Epine

Seur

D77

D61

D38

Chitenay

Route de Chitenay

Chevenelles

Route des Souchettes

Rue de l'Artouillat

Clos des Bâtiments

L gende

Communes

El ments de rep res

Autoroute A10

Route fort trafic traversant le R seau cologique

Voie ferr e

Continuum forestier

Noyaux de biodiversit

Corridors ecologiques

Continuum Ouvert/Semi-Ouvert

Noyaux de biodiversit

Corridors cologiques

Continuum Aquatique/Humide

Noyaux de biodiversit

Zones d'extension

N

W E

S

Echelle

1:28 000

0 0,35 0,7 1,4 2,1

Kilom tres

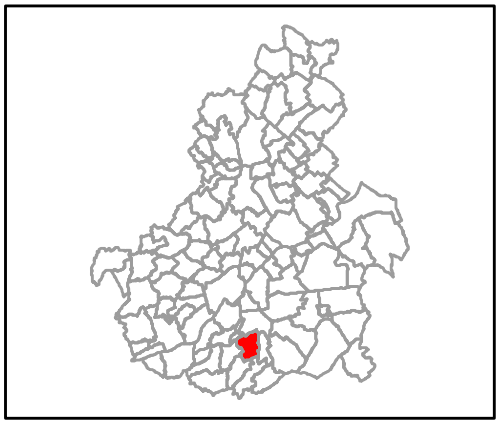

R alis par le CDPNE Novembre 2011

Trame Verte et Bleue
Commune de Chouzy-sur-Cisse

L gende

Communes

El ments de rep res

Autoroute A10

Route fort trafic traversant le R seau cologique

Voie ferr e

Continuum forestier

Noyaux de biodiversit

Corridors ecologiques

Continuum Ouvert/Semi-Ouvert

Noyaux de biodiversit

Corridors cologiques

Continuum Aquatique/Humide

Noyaux de biodiversit

Zones d'extension

N
W E
S

Echelle

1:35 000

0 0,45 0,9 1,8 2,7 Kilom tres

R alis par le CDPNE Novembre 2011

Trame Verte et Bleue
Commune de Conan

la cisse
Pelouses du Bois Brûlé
D69
D69
D26
Conan
C3
Rue de la Croix des Vignes
Villeberfol
D69
la sixtre
Pelouses de Molinas
HAUTE VALLEE DE LA CISSE
D26
D39
D69
Route d'Azai
Pelouses de Contrevaux

L gende

- Communes
- El ments de rep res
  - Autoroute A10
  - Route fort trafic traversant le R seau cologique
  - Voie ferr e
- Continuum forestier
  - Noyaux de biodiversit
  - Corridors ecologiques
- Continuum Ouvert/Semi-Ouvert
  - Noyaux de biodiversit
  - Corridors cologiques
- Continuum Aquatique/Humide
  - Noyaux de biodiversit
  - Zones d'extension

N
W E
S

Echelle

1:29 000

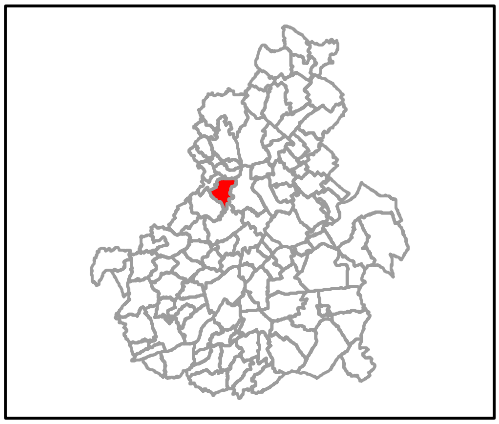

0 0,35 0,7 1,4 2,1 Kilom tres

R alis par le CDPNE Novembre 2011

Trame Verte et Bleue
Commune de Concriers

L gende

Communes

El ments de rep res

Autoroute A10

Route fort trafic traversant le R seau cologique

Voie ferr e

Continuum forestier

Noyaux de biodiversit

Corridors ecologiques

Continuum Ouvert/Semi-Ouvert

Noyaux de biodiversit

Corridors cologiques

Continuum Aquatique/Humide

Noyaux de biodiversit

Zones d'extension

N
W E
S

Echelle

1:16 000

0 0,2 0,4 0,8 1,2 Kilom tres

R alis par le CDPNE Novembre 2011

Trame Verte et Bleue
Commune de Cormeray

L gende

Communes

El ments de rep res

Autoroute A10

Route fort trafic traversant le R seau cologique

Voie ferr e

Continuum forestier

Noyaux de biodiversit

Corridors ecologiques

Continuum Ouvert/Semi-Ouvert

Noyaux de biodiversit

Corridors cologiques

Continuum Aquatique/Humide

Noyaux de biodiversit

Zones d'extension

N
W E
S

Echelle

1:30 000

0 0,375 0,75 1,5 2,25 Kilom tres

R alis par le CDPNE Novembre 2011

Trame Verte et Bleue
Commune de Coulanges

la cisse

L gende

Communes

El ments de rep res

Autoroute A10

Route fort trafic traversant le R seau cologique

Voie ferr e

Continuum forestier

Noyaux de biodiversit

Corridors ecologiques

Continuum Ouvert/Semi-Ouvert

Noyaux de biodiversit

Corridors cologiques

Continuum Aquatique/Humide

Noyaux de biodiversit

Zones d'extension

N
W E
S

Echelle

1:24 000

0 0,3 0,6 1,2 1,8 Kilom tres

R alis par le CDPNE Novembre 2011

Trame Verte et Bleue
Commune de Cour-Cheverny

FORET DE BOULOGNE, FORET DE CHAMBORD

FORET DE RUSSY

le beuvron

le conon

D956

FORET DE CHEVERNY

L gende

Communes

El ments de rep res

Autoroute A10

Route fort trafic traversant le R seau cologique

Voie ferr e

Continuum forestier

Noyaux de biodiversit

Corridors ecologiques

Continuum Ouvert/Semi-Ouvert

Noyaux de biodiversit

Corridors cologiques

Continuum Aquatique/Humide

Noyaux de biodiversit

Zones d'extension

N

W E

S

Echelle

1:45 000

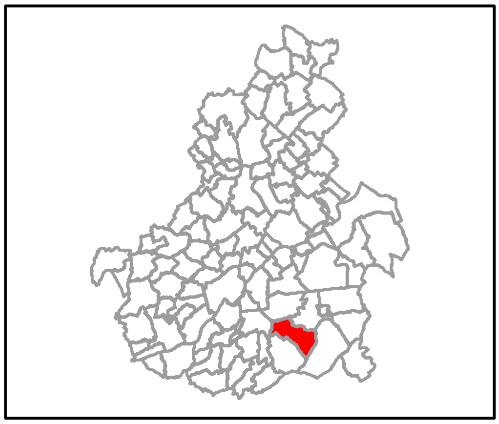

0 0,5 1 2 3 Kilom tres

R alis par le CDPNE Novembre 2011

Trame Verte et Bleue
Commune de Cour-sur-Loire

L gende

Communes

El ments de rep res

Autoroute A10

Route fort trafic traversant le R seau cologique

Voie ferr e

Continuum forestier

Noyaux de biodiversit

Corridors ecologiques

Continuum Ouvert/Semi-Ouvert

Noyaux de biodiversit

Corridors cologiques

Continuum Aquatique/Humide

Noyaux de biodiversit

Zones d'extension

N
W E
S

Echelle

1:19 000

0 0,2 0,4 0,8 1,2 Kilom tres

R alis par le CDPNE Novembre 2011

Trame Verte et Bleue
Commune de Courbouzon

L gende

Communes

El ments de rep res

Autoroute A10

Route fort trafic traversant le R seau cologique

Voie ferr e

Continuum forestier

Noyaux de biodiversit

Corridors ecologiques

Continuum Ouvert/Semi-Ouvert

Noyaux de biodiversit

Corridors cologiques

Continuum Aquatique/Humide

Noyaux de biodiversit

Zones d'extension

N
W E
S

Echelle

1:34 000

0 0,4 0,8 1,6 2,4 Kilom tres

R alis par le CDPNE Novembre 2011

Trame Verte et Bleue
Commune de Courmemin

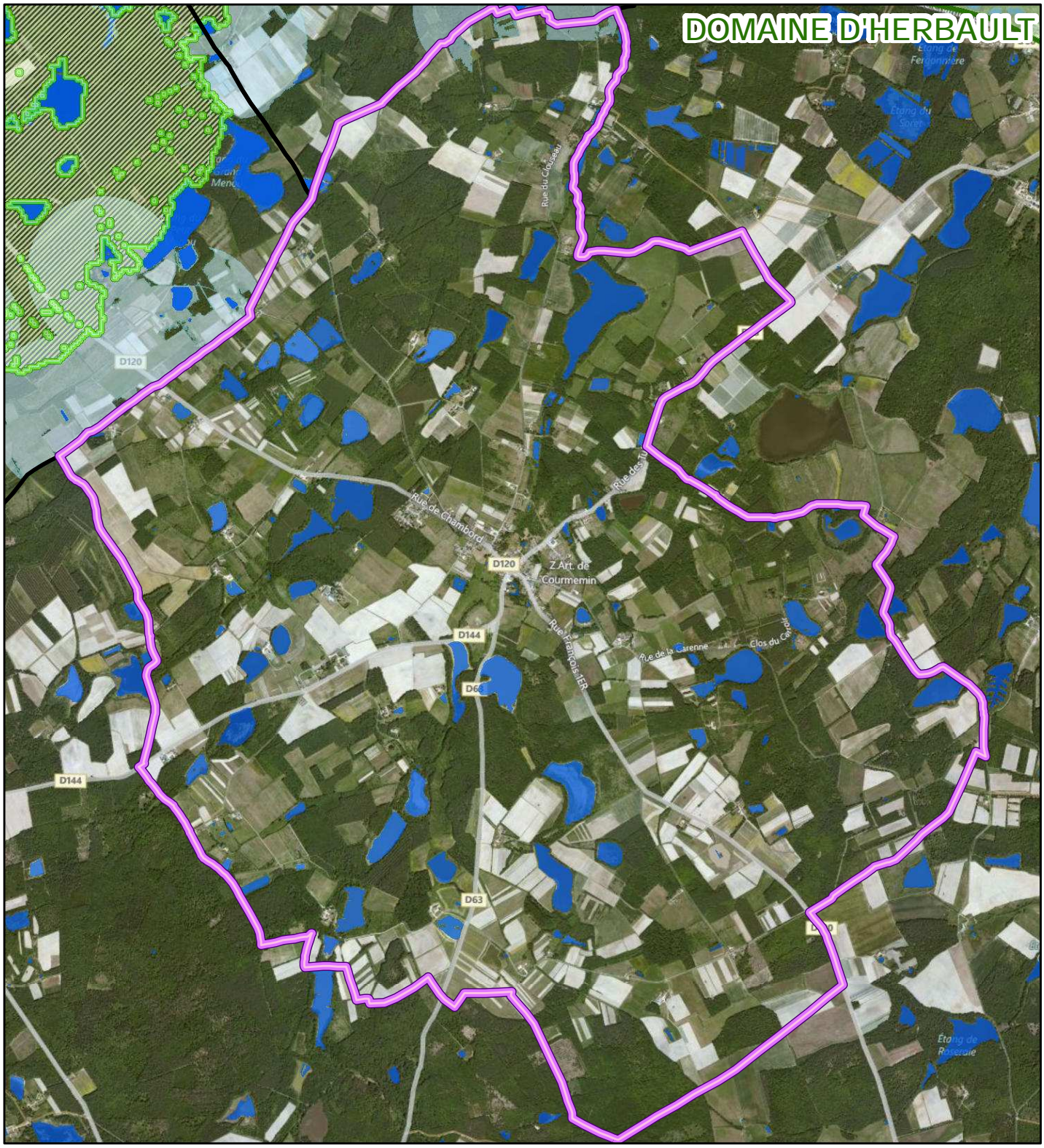

L gende

- Communes

El ments de rep res

- Autoroute A10
- Route fort trafic traversant le R seau cologique
- Voie ferr e

Continuum forestier

- Noyaux de biodiversit
- Corridors ecologiques

Continuum Ouvert/Semi-Ouvert

- Noyaux de biodiversit
- Corridors cologiques

Continuum Aquatique/Humide

- Noyaux de biodiversit
- Zones d'extension

N
W E
S

Echelle

1:37 000

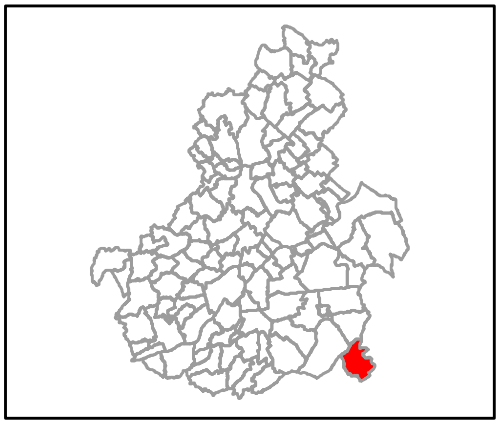

0 0,45 0,9 1,8 2,7 Kilom tres

R alis par le CDPNE Novembre 2011

Trame Verte et Bleue
Commune de Crouy-sur-Cosson

la loire
D951
BOIS DE LA FERTE, DE LIGNY
les fonds de rotte
le cosson
le ribou
FORET DE BOULOGNE, FORET DE CHAMBORD

L gende

Communes

El ments de rep res

Autoroute A10

Route fort trafic traversant le R seau cologique

Voie ferr e

Continuum forestier

Noyaux de biodiversit

Corridors ecologiques

Continuum Ouvert/Semi-Ouvert

Noyaux de biodiversit

Corridors cologiques

Continuum Aquatique/Humide

Noyaux de biodiversit

Zones d'extension

N
W E
S

Echelle

1:45 000

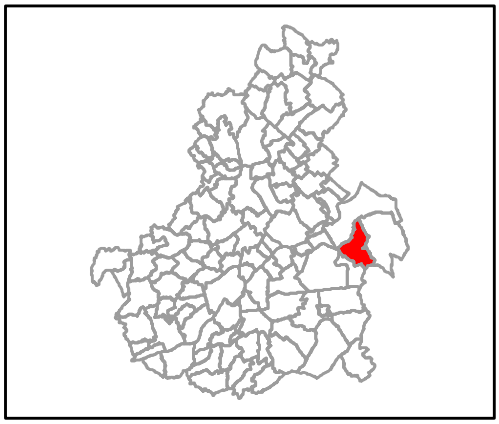

0 0,5 1 2 3 Kilom tres

R alis par le CDPNE Novembre 2011